

# ■大島海域における風況観測タワーの設置及び風況調査のお知らせ

本業務は、環境省より大島町が令和2年度に受託した、浮体式洋上風力発電の導入可能性を検討するための調査の内、風況観測タワーを設置し、実海域における風速の調査を行うものです。  
 設置した風況観測タワーにて、設置日より1年間風況観測を実施予定です。観測終了後、風況観測タワーの撤去作業を実施します。  
 風況観測タワーの設置及び調査につきまして、周辺海域利用者様のご理解とご協力をお願い致します。  
 なお、風況観測タワー設置作業当日は、作業場所付近に監視船を1隻配備します。

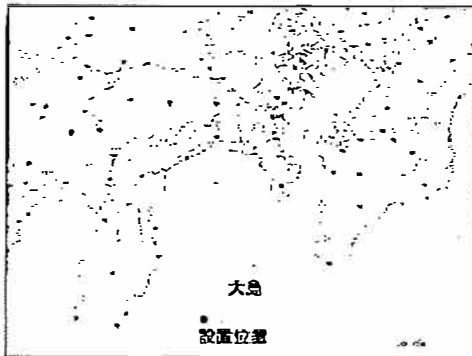
## 1. 調査概要

- (1) 件名 : 令和5年度浮体式洋上風力発電による海域の脱炭素ビジネス促進事業(伊豆大島沖調査)
- (2) 場所 : 東京都大島町千波崎沖約2.5km
- (3) 調査期間 : 令和6年8月上旬 ~ 令和7年8月上旬  
 ※風況観測タワー設置作業予定日 令和6年8月11日~12日(天候により変更あり)  
 (令和7年7年4月1日以降の観測・点検、及び撤去業務については、次業務にて実施予定)
- (4) 実施体制 : 東京都大島町 → 五洋建設・MOLMECコンソーシアム
- (5) お問い合わせ先 : 大島町役場 水道環境課 川島 TEL 04992-2-1478  
 五洋・MOLMECコンソーシアム 小濱 TEL 03-3817-8853

## 3. 工程表

工程	令和6年度						令和7年度							
	7月	8月	9月	10月	11月	12月	1月	2月	3月	4月	5月	6月	7月	8月
【洋上風況観測調査(本実施)】														
準備工(浮体作業等)	●	●												
風況観測タワー設置			●	●										
風況調査			●	●										
【洋上風況観測調査(次実施)】														
風況調査											●	●		
風況観測タワー撤去														●

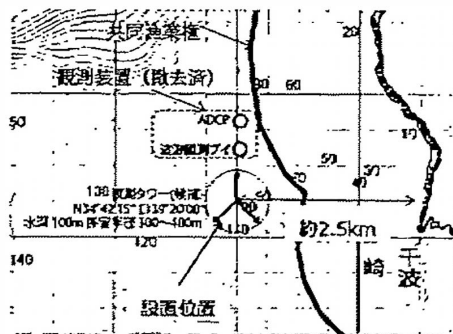
## 2. 案内図・位置図・位置詳細図



〈案内図〉

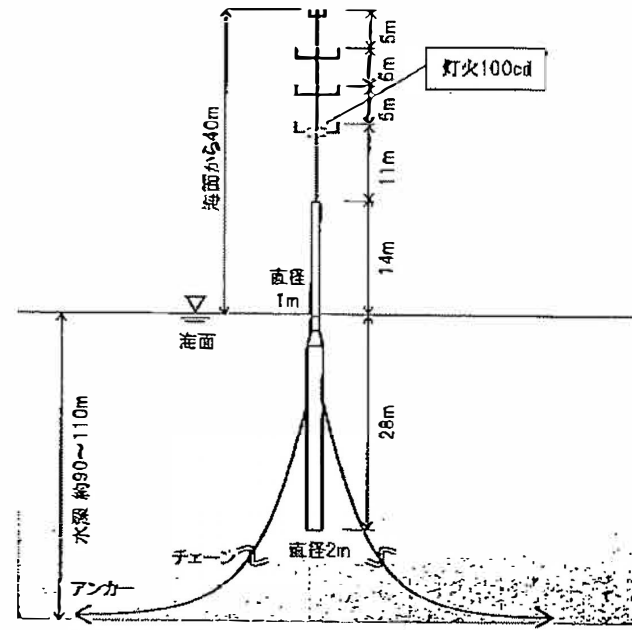


〈位置図〉



〈位置詳細図〉

## 4. 風況観測タワー設置概要図



〈風況観測タワー概要図〉